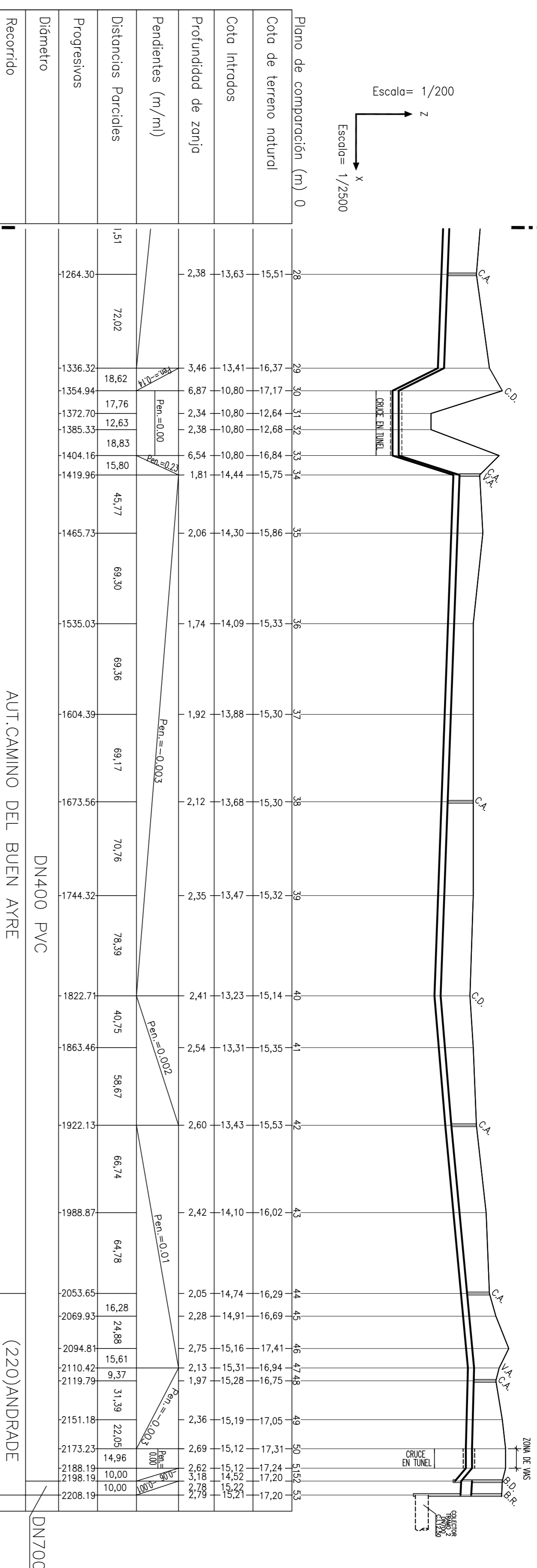
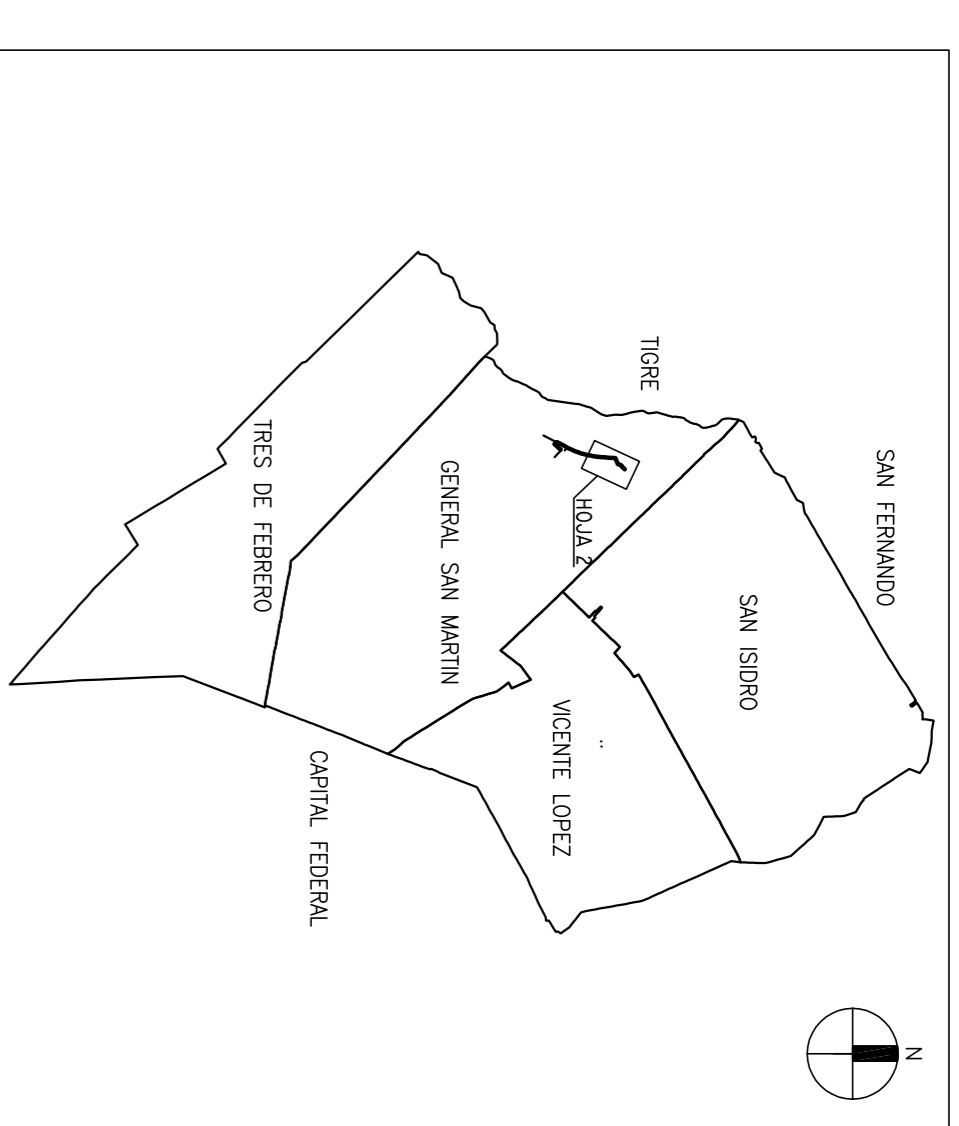


PERFIL LONGITUDINAL

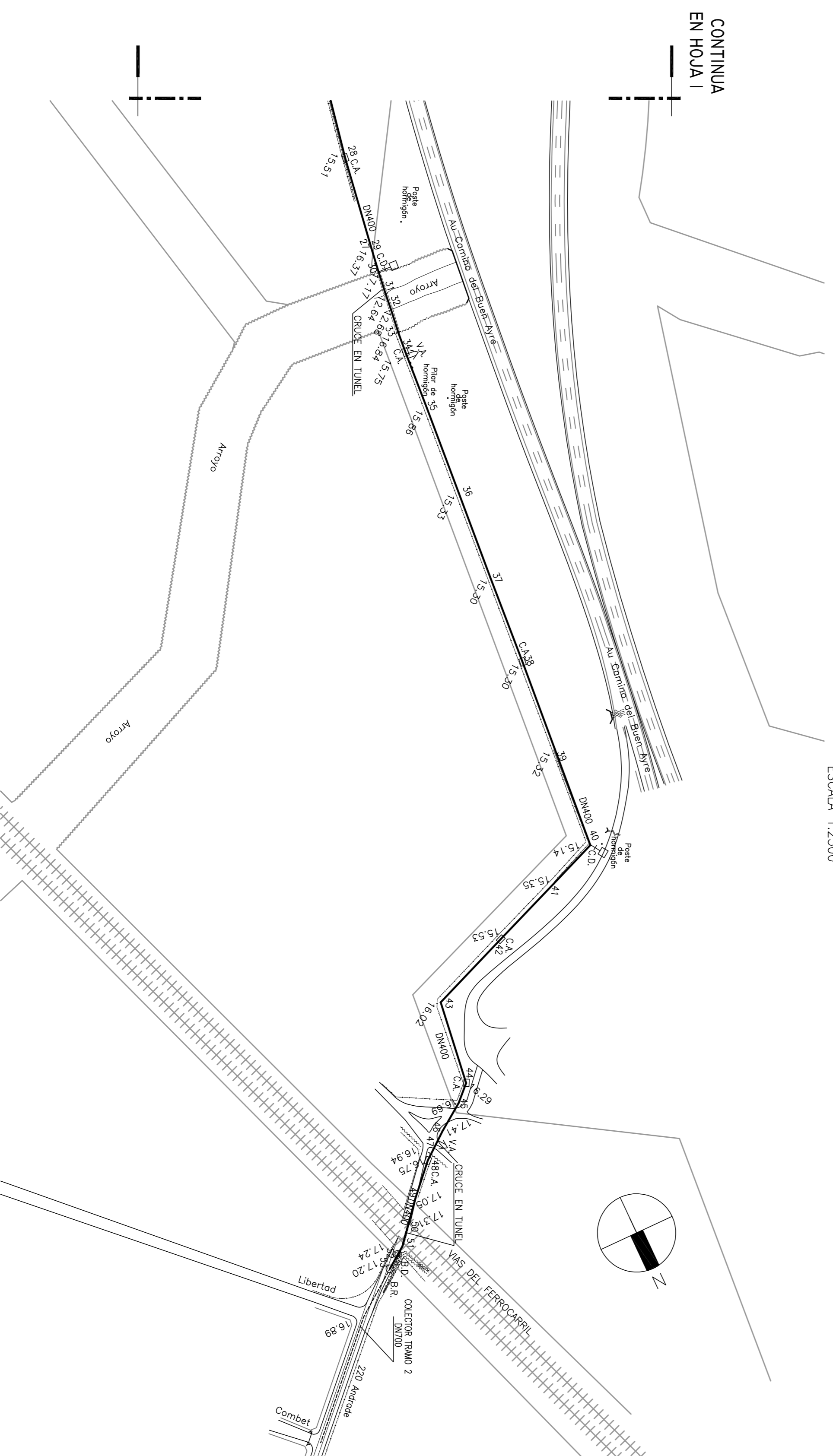


PLANO UBICACION GENERAL



PLANIMETRIA

ESCALA 1:2500

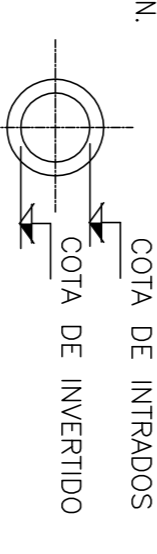


REFERENCIAS:

- BOCA DE REGISTRO
- BOCA DE DESCARGA
- ⊖ VALVULA DE AIRE
- ⊕ CAMARA DE DESAGÜE
- CAMARA DE INSPECCION
- V.A. VALVULA DE AIRE
- C.D. CAMARA DE DESAGÜE
- C.A. CAMARA DE ACCESO
- B.D. BOCA DE DESCARGA
- B.R. BOCA DE REGISTRO
- 21,96 COTAS DE TERRENO

NOTAS:

- 1- LAS COTAS DE TERRENO ESTAN REFERIDAS AL CERRO DE OSN.
- 2- LAS COTAS INDICADAS EN LA CANTERA ESTAN REFERIDAS AL INTRADOS DE LA MISMA.
- 3- LAS COTAS DE INTRADOS SE CALCULAN SUMANDO A LA COTA DE INVERTIDO EL DIAMETRO INTERNO DE LA CANTERA.
- 4- LAS BOCAS DE REGISTRO SE CONSTRUIRAN DE ACUERDO A LOS PLANOS DEL PROYECTO.
- 5- EL RELIEVAMIENTO TOPOGRAFICO Y LA INFRAESTRUCTURA EXISTENTE ESTA INDICADA A TITULO ILUSTRATIVO. EL CONTRATISTA DEBERA DETERMINAR LA EXACTA UBICACION Y DIMENSIONES DE LA INFRAESTRUCTURA EXISTENTE (INDICADAS O NO EN ESTE PLANO), CONSULTANDO A LAS COMPAÑIAS PRESTADORAS DE SERVICIO Y/O CAJOS DE INVESTIGACION Y ESTARA A SU CARGO LA PROTECCION Y/O REUBICACION DE LAS QUE INTERFIEREN CON LOS TRABAJOS.
- 6- SE DEBERAN REALIZAR TODAS LAS PREVISIONES Y PRECAUCIONES POSIBLES PARA EVITAR DAÑOS EN LAS INSTALACIONES EXISTENTES Y HACER MINIMA LAS EXCAVACIONES Y ROTURAS DE CALZADA Y VEREDAS.



NOTA: PROYECTO EJECUTADO POR PROFESIONALES DE ARSA

Agua y Saneamientos Argentinos S.A.

Dirección de Ingeniería y Proyecto



| | | | | |
|--------------------|-----------------------|------------------|-----------------|------------|
| Gerente: L.V. | Proyectista:D.N. | Verificav: | Código Archivo: | Cód. Proy: |
| Ride Proyecto:L.V. | Revisado:J/dibujador. | Fecha:28/08/2016 | R-C-SM-0041 | NC/70032 |
| 1 | 2 | 3 | 4 | 5 |
| 0 | 0 | 0 | 0 | 0 |